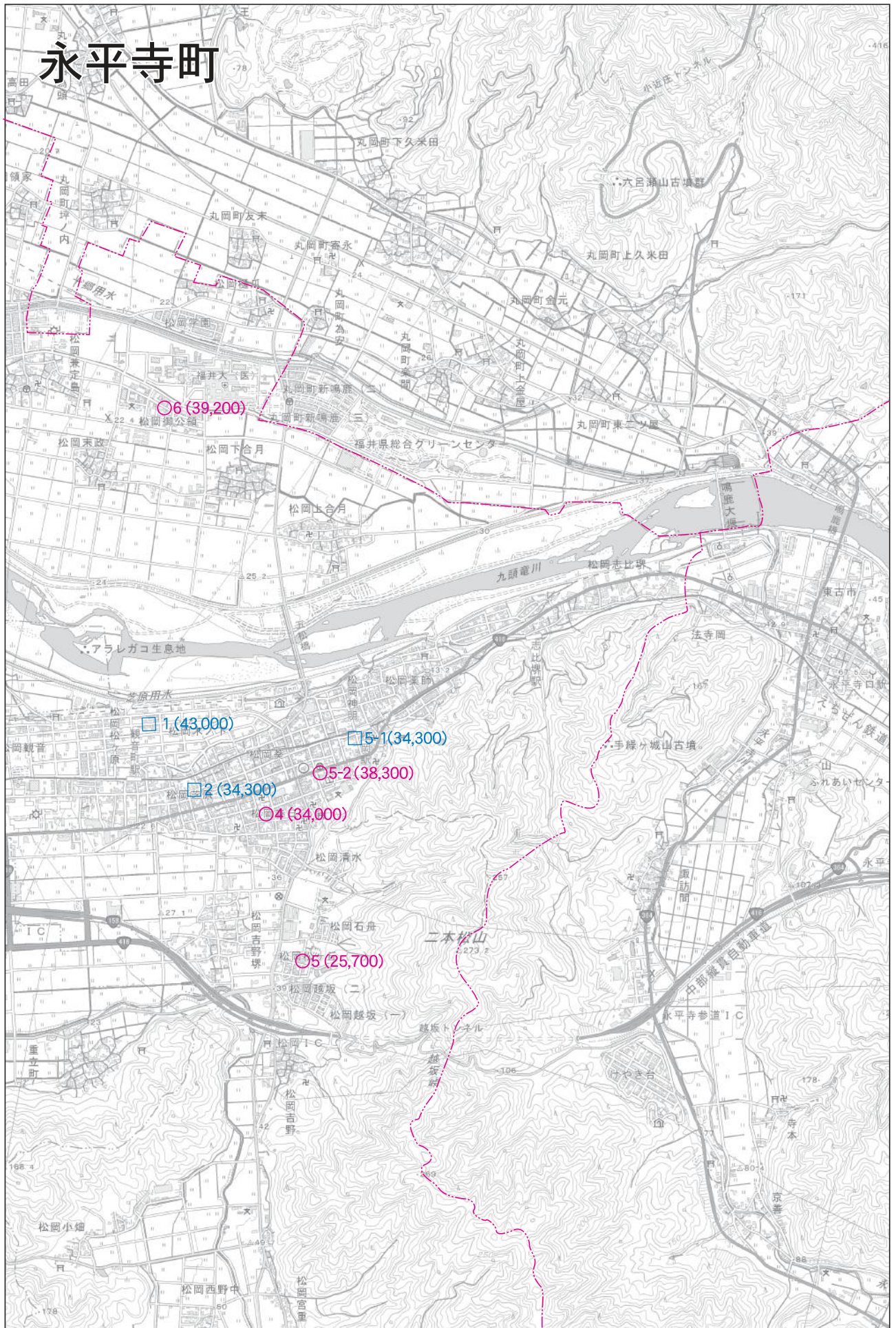


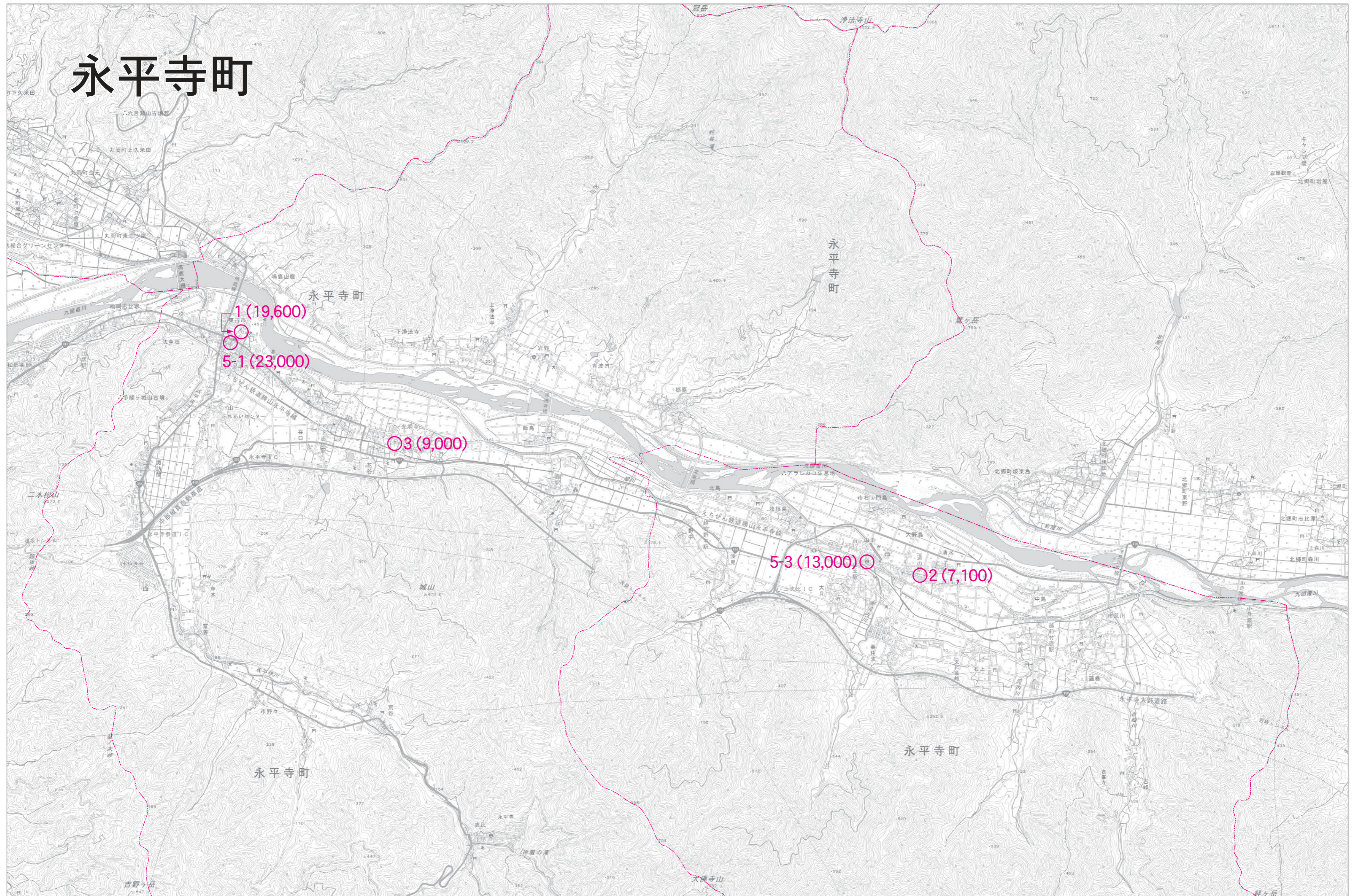
永平寺町



測量法に基づく国土地理院長承認(複製)国地情復 第197号
本製品を複製する場合には、国土地理院の長の承認を
得なければならない。

公益社団法人福井県不動産鑑定士協会

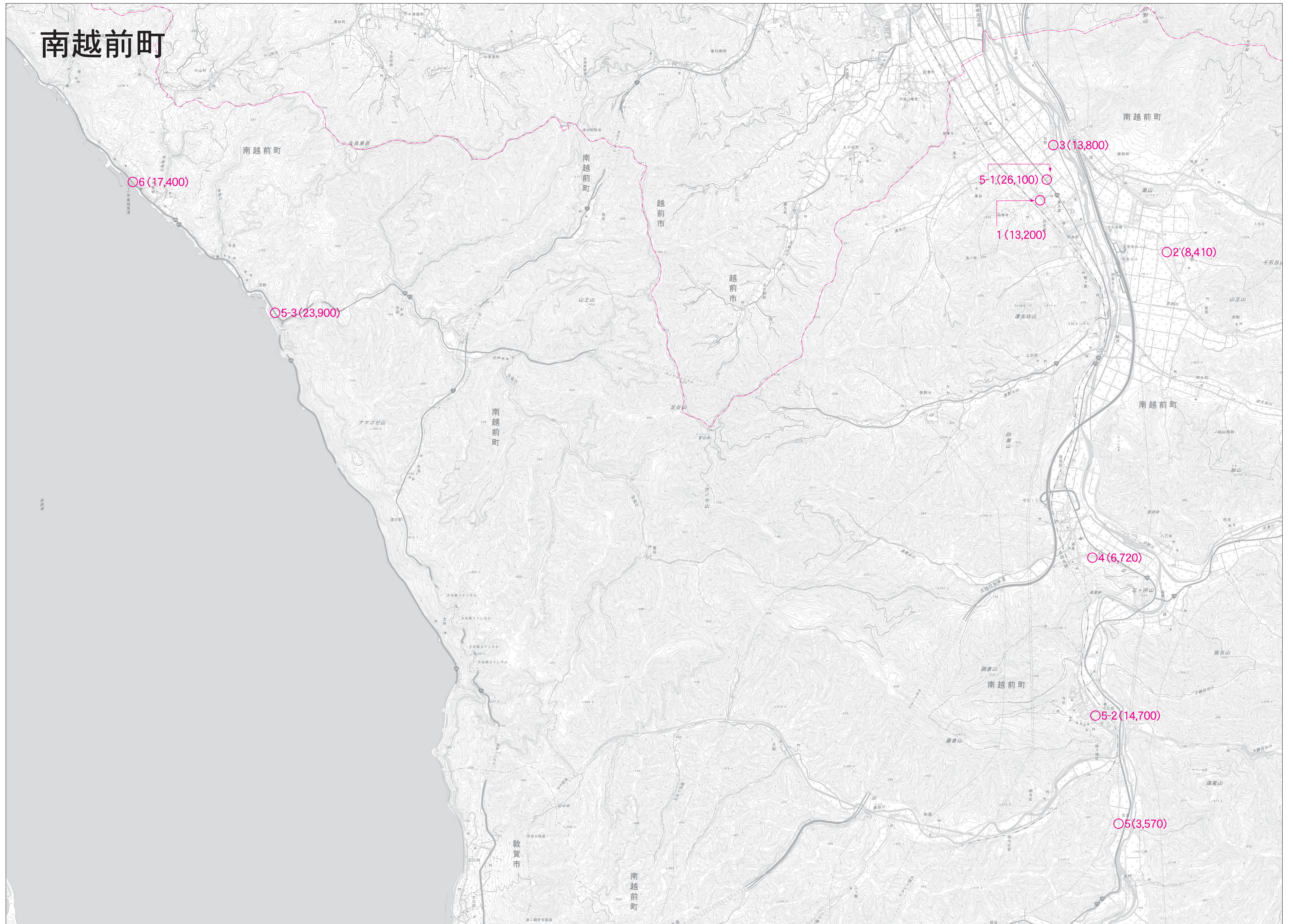
永平寺町



測量法に基づく国土地理院長承認（複製）国地情復 第197号
本製品を複製する場合には、国土地理院の長の承認を得なければならない。

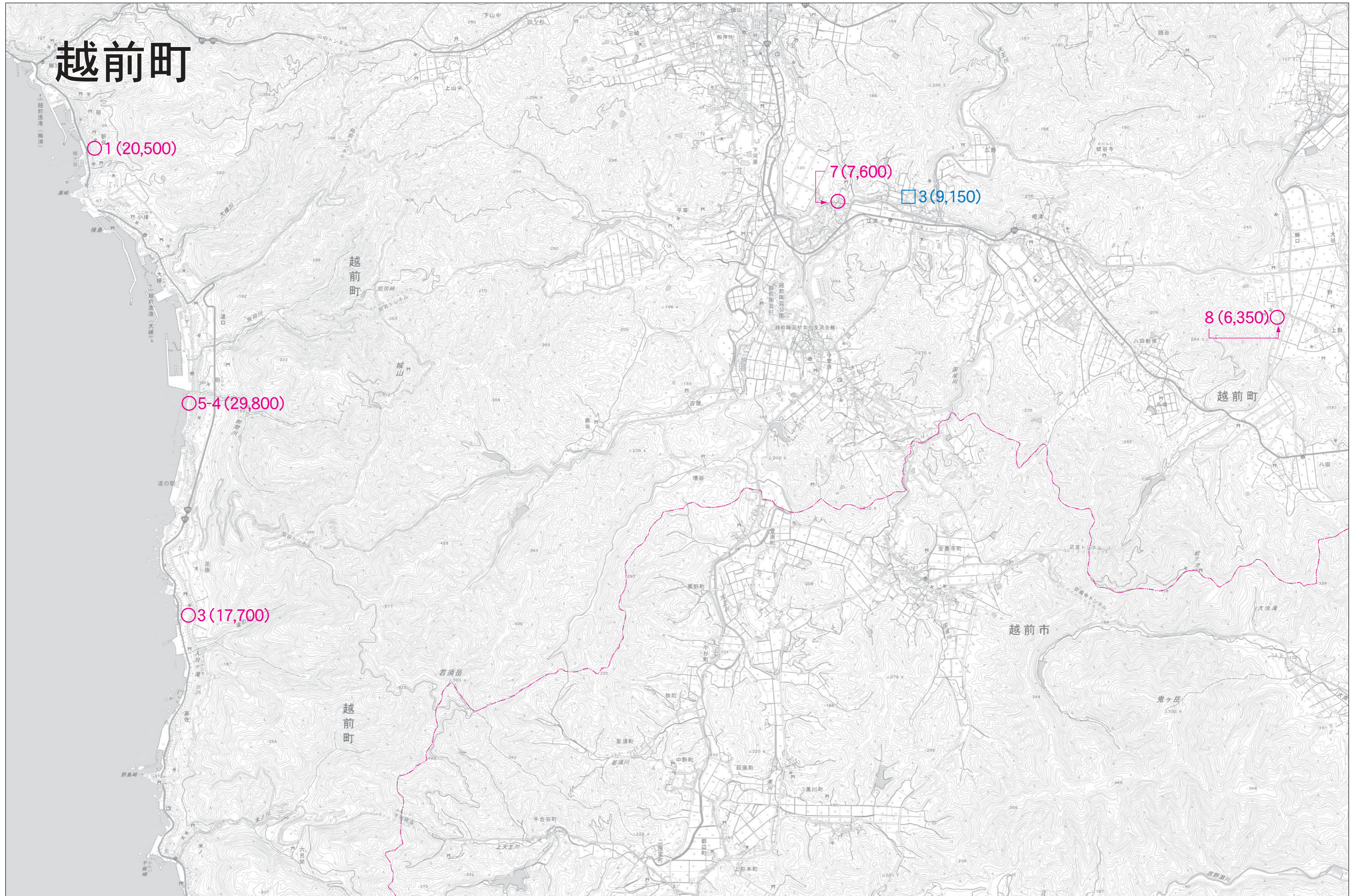


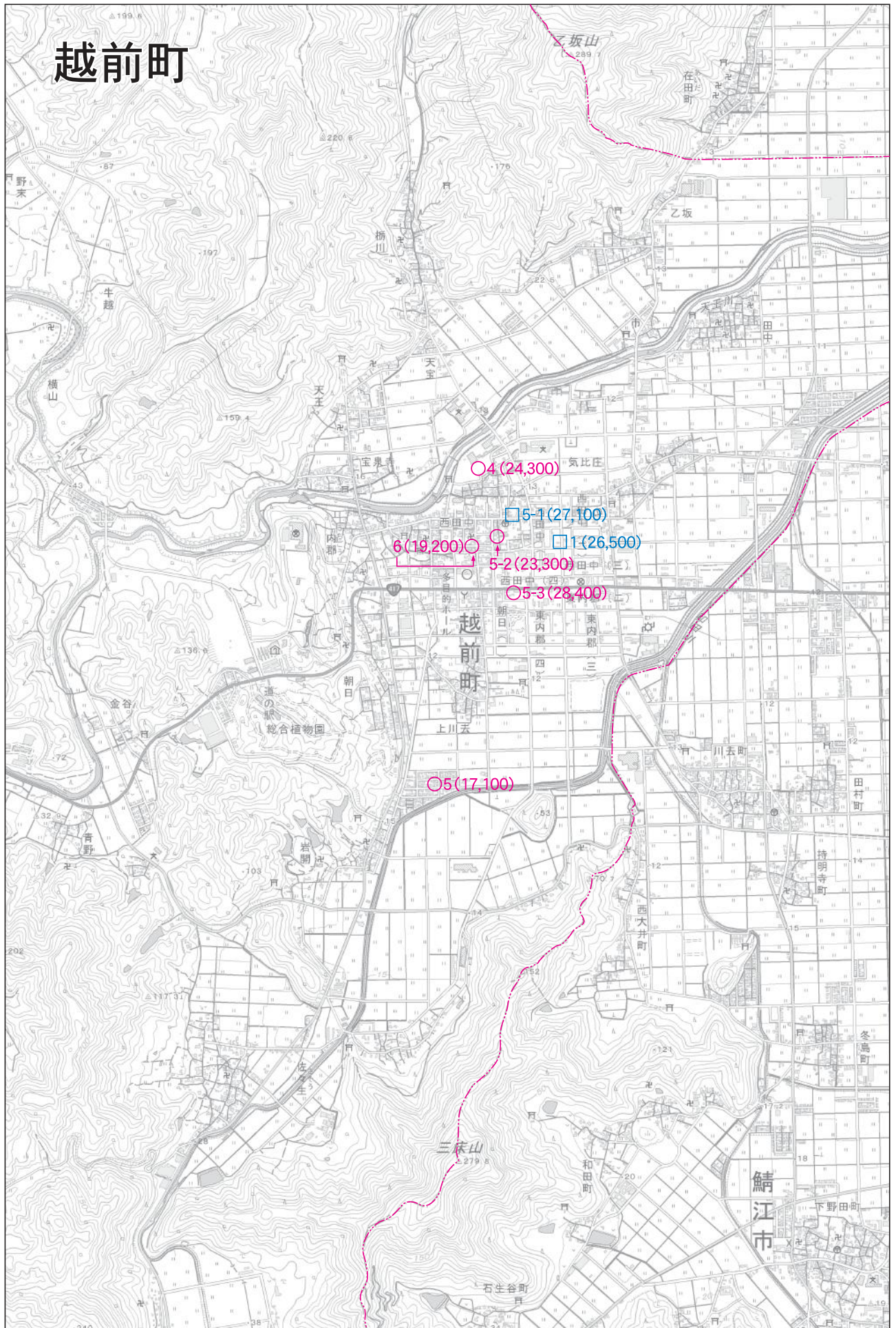
測量法に基づく国土地理院長承認（複製）国地情復 第197号
本製品を複製する場合には、国土地理院の長の承認を得なければならない。



測量法に基づく国土地理院長承認（複製）国地情報 第197号
本製品を複製する場合には、国土地理院の長の承認を得なければならない。

公益社団法人福井県不動産鑑定士協会

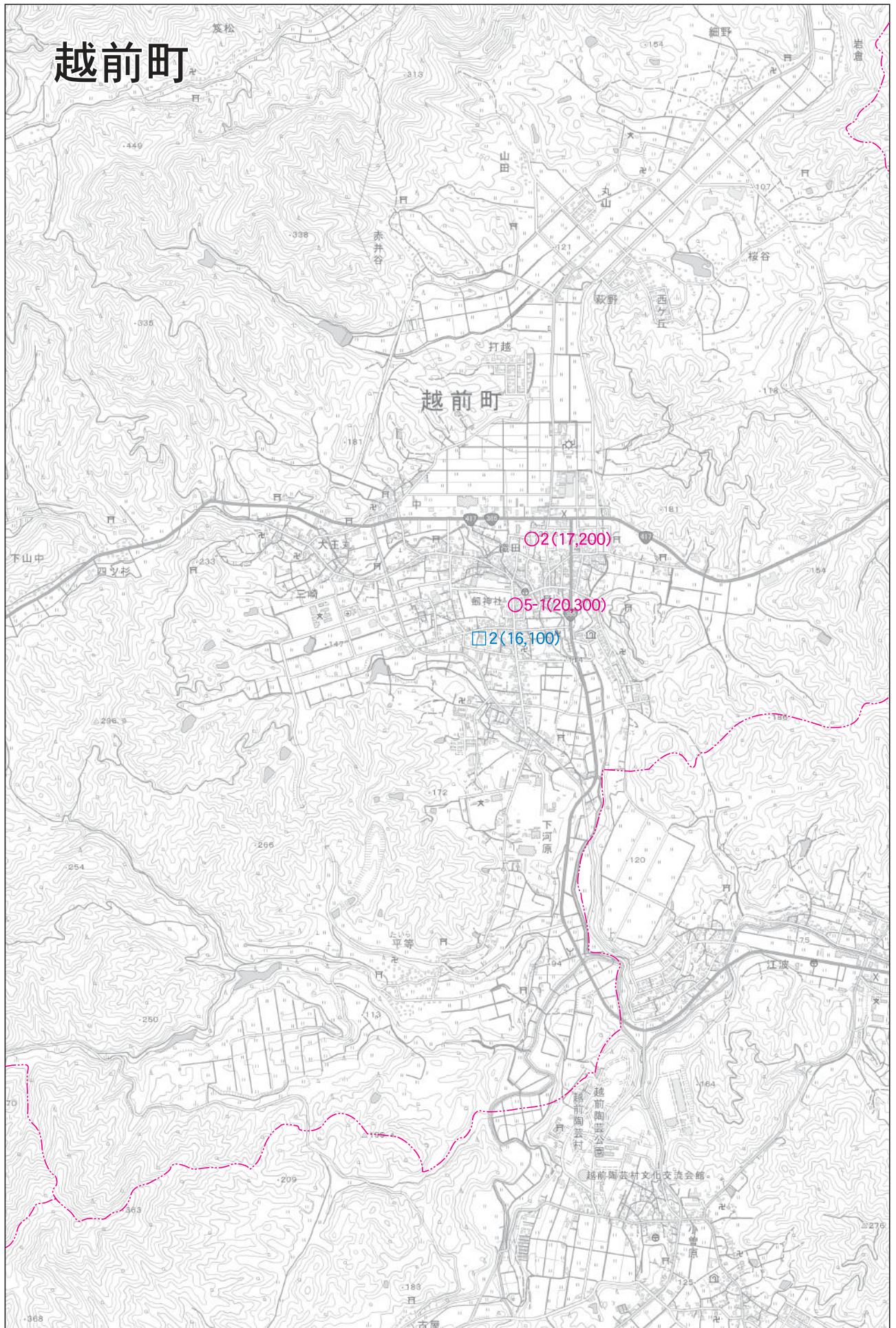




越前町

測量法に基づく国土地理院長承認（複製）国地情複 第197号
 本製品を複製する場合には、国土地理院の長の承認を
 得なければならない。

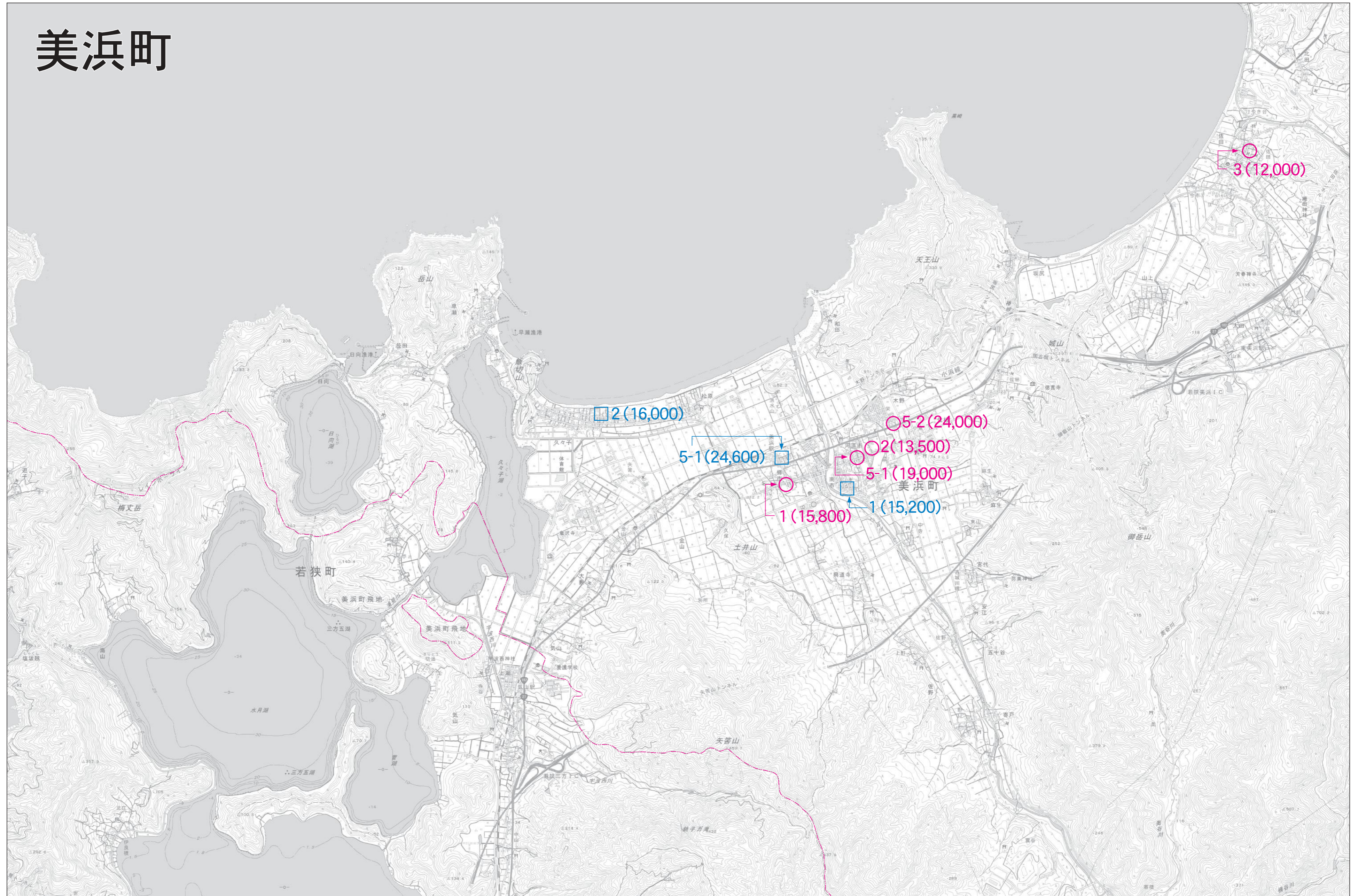
公益社団法人福井県不動産鑑定士協会

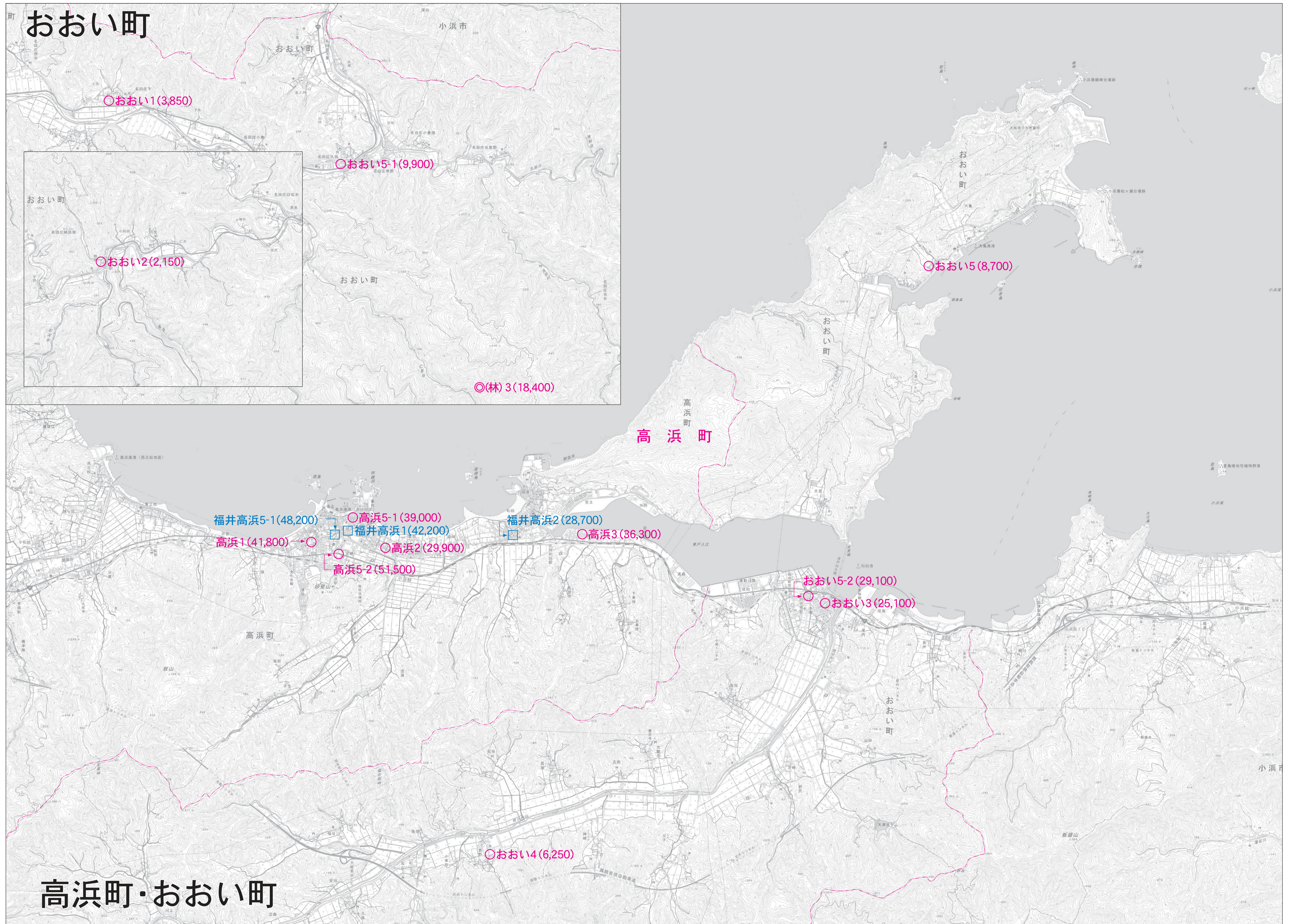


測量法に基づく国土地理院長承認(複製)国地情複 第197号
 本製品を複製する場合には、国土地理院の長の承認を
 得なければならない。

公益社団法人福井県不動産鑑定士協会

美浜町





測量法に基づく国土地理院長承認（複製）国地情複 第197号
 本製品を複製する場合には、国土地理院の長の承認を得なければならない。

公益社団法人福井県不動産鑑定士協会

若狭町

